

STAROSTWO POWIATOWE
Al. Piasta 32
77-400 ZŁOTÓW
(6)

Złotów,
(Miejscowość)

dnia 29.03.2017 r.
(Data)

GN-OD.6630. 21 .2017

(Oznaczenie kancelaryjne sprawy)

PROTOKÓŁ

z posiedzenia narady koordynacyjnej





Na podstawie art.7d pkt. 2 oraz art.28b ustawy z dnia 17 maja 1989 r. – Prawo geodezyjne i kartograficzne (Dz. U. z 2015 r. poz. 520 z późniejszymi zm.) w Starostwie Powiatowym w Złotowie, Al. Piasta 32, 77-400 Złotów przeprowadzono w dniu 29.03.2017 r. naradę koordynacyjną, której przewodniczył Katarzyna Kurtyka – podinspektor w PODGiK działający z upoważnienia nr 5/2017 wydanego przez Starostę Złotowskiego.






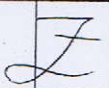

I. Przedmiot narady koordynacyjnej:

Określenie sposobu przeprowadzenia narady oraz znak sprawy zgodny z instrukcją kancelaryjną.	Narada przeprowadzona za pomocą komunikacji elektronicznej oraz przez obecność osób, które osobiście stały się na naradzie. GN-OD.6630. 21 .2017
Opis przedmiotu narady	Sieć wodociągowa rozdzielcza.
Położenie projektowanej sieci uzbrojenia terenu	m.Nowa Święta obr.0073 gm.Złotów dz.119
Imię i nazwisko oraz inne dane identyfikujące wnioskodawcę	Gmina Złotów ul.Leśna 7 77-400 Złotów

I. Uczestnicy narady koordynacyjnej oraz stanowiska uczestników narady/uwagi i zalecenia dotyczące zgłoszonych wniosków:

Imię i nazwisko uczestnika, oznaczenie reprezentowanych podmiotów lub informacja o przyczynach uczestnictwa w naradzie	Stanowiska uczestników narady	Podpis i pieczęć osoby, która stawiała się na naradę osobiście	Adnotacja o uzgodnieniu treści protokołu za pomocą środków komunikacji elektronicznej
<p>Tomasz Bodnar.....</p> <p>ASTA-NET S.A. Piła</p>	<p>I. Uzgodniono bez uwag</p>	<p>Tomasz Bodnar</p> <p>KIEROWNIK BIURA PASZPORTOWY</p>	
	<p>II. UWAGA nr 1</p> <p>Uzgadnia się projekt z następującymi uwagami:</p> <ul style="list-style-type: none"> - w rejonie wrysowanych na planie urządzeń telekomunikacyjnych Asta-Net projektowaną sieć należy ułożyć wg obowiązujących przepisów z bezwzględnym zachowaniem normatywnych odległości. Szczególną uwagę należy zwrócić na zachowanie odległości przy zbliżeniu i skrzyżowaniu z siecią Asta-Net – zastosować odpowiednie zabezpieczenia przed jej uszkodzeniem i osiadaniami ziemi, - wykonać przekopy próbne, celem dokładnej lokalizacji w terenie urządzeń podziemnych Asta-Net w obecności naszego przedstawiciela, - przy natrafieniu w trakcie robót ziemnych na urządzenia Asta-Net nie naniesione na podkład mapowy należy je zabezpieczyć i powiadomić Asta-Net Piła (Tel. 508018839; 506586009) w celu ustalenia trybu dalszego postępowania z w/w urządzeniami, - prace ziemne w zasięgu naszych urządzeń muszą być prowadzone sposobem ręcznym bez użycia sprzętu mechanicznego z należytą ostrożnością, - zobowiązuje się inwestora i wykonawcę robót do prowadzenia prac w sposób wykluczający możliwość powstania awarii sieci i urządzeń Asta-Net, - w przypadku uszkodzenia w trakcie robót ziemnych infrastruktury Asta-Net należy ją zabezpieczyć i bezzwłocznie powiadomić Asta-Net Piła (Tel. 508018839; 506586009; 506585833), - inwestor będzie ponosił odpowiedzialność karną i materialną wynikającą z Kodeksu Cywilnego za spowodowanie uszkodzeń infrastruktury Asta-Net w czasie wykonywania robót oraz za szkody, które mogłyby powstać w przyszłości na skutek przeprowadzonych robót, - w przypadku konieczności przebudowy lub przemieszczenia urządzeń telekomunikacyjnych Asta-Net, inwestor opracuje dokumentację projektowo-kosztorysową, która musi być uzgodniona i zaakceptowana przez przedstawiciela Asta-Net oraz zleci wykonanie robót firmie specjalistycznej na własny koszt, - sieci telekomunikacyjne zlokalizowane pod projektowanymi drogami, chodnikami, wjazdami i innymi przeszkodami należy zabezpieczyć przed uszkodzeniem rurą dwudzielną AROT, - w przypadku zmiany rzędnych terenu należy wyregulować poziom infrastruktury Asta-Net do projektowanej niwelety. Bezwzględnie zachować normatywne przykrycie. Prace przeprowadzić na koszt inwestora, - przed rozpoczęciem robót należy powiadomić pisemnie z 7- dniowym wyprzedzeniem Asta-Net S.A. 64-920 Piła, ul. Podgórna 10 (fax. 067 350 90 02) celem protokółarnego przekazania w terenie miejsc kolizyjnych i warunków ich odbioru. 		
	<p>III. UWAGA nr 2</p> <p>Projektu nie uzgodniono. Inwestor zgłosi się do Asta-Net Piła ul Podgórna 10 Dział Planowania i Rozwoju Sieci w celu dokładnego uzgodnienia lokalizacji projektowanych urządzeń względem infrastruktury Asta-Net oraz prowadzenia prac w pobliżu naszej sieci.</p>		
	<p>IV. Inne uwagi.</p>		

<p><u>Stanisław Koguciuk</u></p> <p>ENE A Operator Sp. z o. o. Oddział Dystrybucji Poznań RD Wałcz ul. Bydgoska 122, 78-600 Wałcz</p>	<p>I. Uzgodniono bez uwag</p> <p>II. ENE A Sp. z o.o. Operator Rejon Dystrybucji Wałcz: - przed przystąpieniem do robót należy zgłosić się do kierownika oddziału terenowego, który poinformuje o aktualnej sytuacji w zakresie eksploatowanych przez ENE A Sp. z o.o. Operator urządzeń podziemnych i pomoże na miejscu w ich zidentyfikowaniu, w celu ustalenia dokładnej trasy przebiegu kabli należy dokonać próbnych przekopów, - przy skrzyżowaniach i zbliżeniach z urządzeniami ENE A Sp. z o.o. Operator zachować dopuszczalne odległości wzajemne zgodnie z obowiązującymi normami, - uzgodnienie nie dotyczy urządzeń elektroenergetycznych nie będących własnością ENE A Sp. z o.o. Operator RD Wałcz, - stosować wykopy ręczne, - w miejscach skrzyżowań z kablami energetycznymi zastosować rury ochronne, - przed zasypaniem wszystkie skrzyżowania zgłosić do odbioru technicznego do właściwego oddz. terenowego - podczas prac przy urządzeniach elektroenergetycznych zachować szczególną ostrożność. W przypadku potrzeby przebudowy sieci energetycznej należy uzyskać w ENE A Operator warunki przebudowy oraz dodatkowe uzgodnienie przebudowy.</p> <p>III. Inne uwagi:</p>	<p>ENE A Operator Sp. z o.o. Rejon Dystrybucji Wałcz Kierownik Działu Rozwoju i Inwestycji <u>Stanisław Koguciuk</u></p> 
<p>.....</p> <p>Polska Spółka Gazownictwa Sp. z o. o. OD w Koszalinie RD Gazu Szczecinek, ul. Polna 54, 78-400 Szczecinek</p>	<p>I. Uzgodniono bez uwag</p> <p>II. Polska Spółka Gazownictwa sp. z o. o. Oddział w Koszalinie ul. Polczyńska 55/575 15, 75-808 Koszalin Rejon Dystrybucji Gazu Gazownia w Szczecinku, ul. Polna 54, 78-400 Szczecinek:</p> <ol style="list-style-type: none"> 1. Przed przystąpieniem do prac należy wykonać próbne przekopy celem ustalenia rzeczywistego posadowienia gazociągów. 2. W miejscach zbliżeń z siecią gazową zachować normatywne odległości (Dz. U. Nr 97 z dnia 11.09.2001 r. poz.1055 z późniejszymi zmianami). 3. Szczególną uwagę należy zwrócić na skrzyżowania z siecią gazową, stosując odpowiednie zabezpieczenia przed jej uszkodzeniem. 4. Roboty ziemne w strefie kontrolowanej gazociągów należy wykonać ręcznie, bez użycia sprzętu mechanicznego. Na trasie eksploatowanych gazociągów znajdują się przyłącza gazowe do budynków, z uwagi na brak szczegółowej inwentaryzacji, nie nanosi się ich na plany sytuacyjne 5. Przed rozpoczęciem robót, w celu uniknięcia ewentualnej kolizji oraz nadzorowania prac w pobliżu sieci gazowej należy powiadomić Polską Spółkę Gazownictwa sp. z o. o. O/ZG w Koszalinie Rejon Dystrybucji Gazu Gazownia w Szczecinku, 78-400 Szczecinek, ul. Polna 5 tel.943726554, fax. 943726561. 6. Po zakończeniu prac, przed zasypaniem miejsca skrzyżowania z siecią gazową, zgłosić do odbioru do PSG Sp. z o.o. Zakład Gazowniczy w Koszalinie, Gazownia w Szczecinku 78-400 Szczecinek ul. Polna 54, tel. 94 372-65-54 <p>III. Inne uwagi:</p>	 
<p><u>DEJA ROMAN</u></p> <p>Zakład Wodociągów i Kanalizacji Gminy Złotów Sp. z o.o. ul. Leśna 7, 77-400 Złotów</p>	<p>I. Uzgodniono bez uwag</p> <p>II. Inne uwagi:</p>	<p>PREZES ZARZADU <u>mgr inż. Roman Deja</u></p> 

<p>..... Urząd Gminy Złotów, ul. Leśna 7, 77-400 Złotów</p>	<p>I. Uzgodniono bez uwag</p>	
<p>..... Wielkopolska Sieć Szerokopasmowa S.A., ul. Wierzbowa 84, 62-081 Wysogotowo</p>	<p>I. Uzgodniono bez uwag</p>	
	<p>II.</p> <ol style="list-style-type: none"> 1. Szczegółowy przebieg sieci telekomunikacyjnej należy ustalić na podstawie przekopów próbnych. 2. Prace ziemne w miejscach skrzyżowań i zbliżeń z siecią WSS. S.A. wykonać ręcznie zgodnie z obowiązującymi przepisami, z należytą ostrożnością, zachowując normatywne odległości. Zabezpieczyć dwudzielnymi rurami grubościennymi na koszt Inwestora. Przed zasypaniem miejsca zabezpieczeń podlegają odbiorowi przez służby techniczne WSS S.A.. 3. Przy natrafieniu w trakcie prowadzenia robót ziemnych na urządzenia WSS S.A. nie naniesione na podkład mapowy, należy je zabezpieczyć i powiadomić WSS S.A. (tel. 61 222 47 76, fax. 61 222 47 78) w celu ustalenia trybu dalszego postępowania. 4. Zobowiązuje się Inwestora i Wykonawcę robót do prowadzenia prac w sposób wykluczający możliwość powstania awarii sieci lub urządzeń WSS S.A. W przypadku uszkodzenia w trakcie prowadzenia robót, infrastruktury WSS S.A. należy ją zabezpieczyć i bezwzględnie powiadomić WSS S.A. (tel. 61 222 47 76, fax. 61 222 47 78). Inwestor ponosi odpowiedzialność materialną i karną wynikającą z Kodeksu Cywilnego za spowodowanie uszkodzeń infrastruktury WSS S.A. w czasie wykonywania robót oraz za szkody, które mogłyby powstać w przyszłości na skutek przeprowadzonych robót. 5. Przed rozpoczęciem robót należy powiadomić pisemnie z 7 dniowym wyprzedzeniem WSS S.A. (adres: Wysogotowo, ul. Wierzbowa 84, 62-081 Przeźmierowo, tel. (61) 222 47 76, fax (61) 222 47 78, e-mail: sekretariat@wsssa.pl. 6. Należy spełnić wymogi określone w warunkach technicznych nr z dn..... 7. W przypadku konieczności przebudowy lub przemieszczenia urządzeń telekomunikacyjnych WSS S.A., Inwestor opracuje dokumentację projektowo – kosztorysową, która musi być uzgodniona i zaakceptowana przez przedstawiciela WSS S.A. oraz zleci wykonanie robót firmie specjalistycznej na własny koszt. 	
	<p>III. Projektu nie uzgodniono. Proszę wystąpić o warunki techniczne przyłączenia do sieci WSS S.A.</p>	
	<p>IV. Inne uwagi</p>	
<p>..... Orange Polska S.A. Dostarczanie i Serwis Usług, Dział Ewidencji i Zarządzania Danymi o Infrastrukturze Poznań, ul. Głogowska 19, bud. C pok.252, 60-702 Poznań</p>	<p>I. Uzgodniono bez uwag</p>	
	<p>II. Inne uwagi:</p>	

<p>Przewodniczący Narady Koordynacyjnej – Katarzyna Kurtyka</p>	<p>UWAGA</p> <p>1. Należy zachować szczególną ostrożność przy wykonywaniu robót ziemnych w pobliżu istniejących znaków geodezyjnych, grawimetrycznych i magnetycznych, tak aby nie doszło do ich uszkodzenia lub przemieszczenia.</p> <p>2. Znaki geodezyjne, zaznaczone na mapach kolorem czerwonym, podlegają ochronie zgodnie z art. 15 ust. 1 i 2 ustawy z dnia 17.05.1989 r. „Prawo geodezyjne i kartograficzne” (Dz. U. z 2015 r. poz. 520 z późniejszymi zmianami) dlatego wykonawca robót ponosi pełną odpowiedzialność za ich zniszczenie, usunięcie lub przemieszczenie,</p> <p>3. Prace w pobliżu punktów geodezyjnych wykonać po wskazaniu ich przez jednostkę wykonawstwa geodezyjnego wykonującą obsługę geodezyjną inwestycji.</p>	<p>Z up. STAROSTY <i>inż. Katarzyna Kurtyka</i></p> <p>PODINSPEKTOR w Powiatowym Ośrodku Dokumentacji Geodezyjnej i Kartograficznej</p>	
Z	Z	Z	Z
Z	Z	Z	Z

W naradzie koordynacyjnej, pomimo zawiadomienia nie uczestniczyli:

- 1) Urząd Gminy Złotów, ul. Lesna 7, 77-400 Złotów;
- 2) Wielkopolska Sieć Szewkopasmowa S.A., ul. Wierzbowa 84, 62-081 Wysogotowo;
- 3) Orange Polska S.A., ul. Ctogowska 19, 60-702 Poznań;
- 4) Polska Spółka Gazownicza Sp. z o.o. w Szrećniku, ul. Polna 54, 78-400 Szrećnik.

Z up. STAROSTY
inż. Katarzyna Kurtyka

Katarzyna Kurtyka

PODINSPEKTOR
w Powiatowym Ośrodku Dokumentacji
Geodezyjnej i Kartograficznej

(imię, nazwisko i podpis przewodniczącego narady koordynacyjnej)

Złotów, _____ dnia 29.03.2017 r.
(Miejscowość) (Data)



Poświadczam się, że niniejszy dokument został opracowany w wyniku prac geodezyjnych i kartograficznych, których rezultaty zawiera operat techniczny wpisany do ewidencji materiałów państwowego zasobu geodezyjnego i kartograficznego

STAROSTA ŻŁOTOWSKI

7 3031 2017 213

(Identyfikator ewidencyjny materiału zasobu - operatu technicznego)

2017-02-22

(Data wpisania operatu technicznego do ewidencji materiałów zasobu)

mgr Danuta Żurawicka
KIEROWNIK
Powiatowego Ośrodka Dokumentacji i Kartograficznej
(Imię, nazwisko i stanowisko osoby reprezentującej organ)

STAROSTA ŻŁOTOWSKI

Zgodnie z art. 28c ustawy z dnia 17 maja 1999 r. Prawo geodezyjne i kartograficzne (Dz. U. z 2015 r. poz. 520 z późn. zm.) potwierdzam się, że niniejsza dokumentacja projektowa była przedmiotem narady koordynacyjnej przeprowadzonej w dniu 29 MAR. 2017 w Starostwie Powiatowym w Żłotowie, Al. Piasta 32. Narada koordynacyjna była przeprowadzona za pomocą komunikacji elektronicznej oraz przez obecność osób, które osobiście sprawły się na naradzie.

GN-OD.6630.21.2017
Znak sprawy

up. STAROSTA
inż. Katarzyna Kurtyka
PODINSPEKTOR
Powiatowym Ośrodku Dokumentacji i Kartograficznej
Podpis przewodniczącego narady koordynacyjnej

RZECZOZNAWCA DO SPRAW ZABEZPIECZEŃ PRZECIWOŻAROWYCH

mgr Andrzej Priadka
Uprawnienia nr 136/93

Koszalin, dn. 15.03.17
Zgodność projektu z wymaganiami ochrony przeciwpożarowej

STWIERDZAM
bez uwag z uwagami:

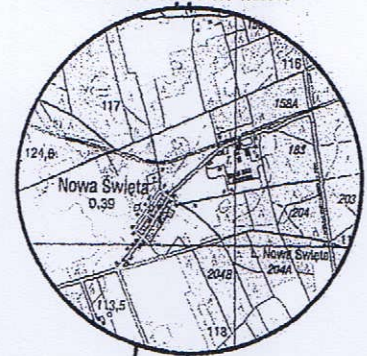
ZGODNOŚĆ Z ORYGINAŁEM
STWIERDZA SIĘ

dnia 03.03.17

Zygmunt Chochołowski

podpis

SZKIC ORIENTACYJNY 1:50000



GENDA

- w110 — ISTN. RUROCIĄG SIECI WODOCIĄGOWEJ PVC110
- PROJ. RUROCIĄG SIECI WODOCIĄGOWEJ, PVC110, L=262m+2mDn90
- A" PUNKT WŁĄCZENIA PROJ. RUROCIĄGU SIECI WODOCIĄGOWEJ
- 1 - Z3 PROJ. ZASUWY NA SIECI WODOCIĄGOWEJ - SZT. 3 DN100 i DN80
- n1,2 80 PROJ. HYDRANT NA SIECI WODOCIĄGOWEJ - SZT. 2
- 1, 2, 3 PROJ. TRÓJNIK - SZT. 3 □ BLOK OPOROWY - SZT. 8

GMUNT CHOCHOŁOWSKI 75-814 KOSZALIN ul. Szeroka 26/3

KT	Sieć wodociągowa rozdzielcza	Data
ES	Teren pod zabudowę mieszkaniową w m. Nowa Święta, gm. Żłotów, dz.nr 119	opracow.
ESTOR	Gmina Żłotów, ul. Leśna 7, 77-400 Żłotów	2017/03

ekt zagospodarowania terenu sieci wodociągowej 1:500

Branża : SANITARNA WODOCIĄGOWA				
Stadium opracowania : PROJEKT BUDOWLANY				
Projektował	Nr uprawnień	Sprawdził	Nr uprawnień	Nr rys.
techn. Zygmunt Chochołowski	GT-V-63/77 w zakresie sieci i instalacji sanitarnych (ZOIIB-ZAP/IS/2644/01)	mgr inż. Marek Szwalgun	WKP/0353/POOS/12 w zakresie sieci i instalacji sanitarnych (WKP/IS/0067/13)	1
Podpis	Podpis			